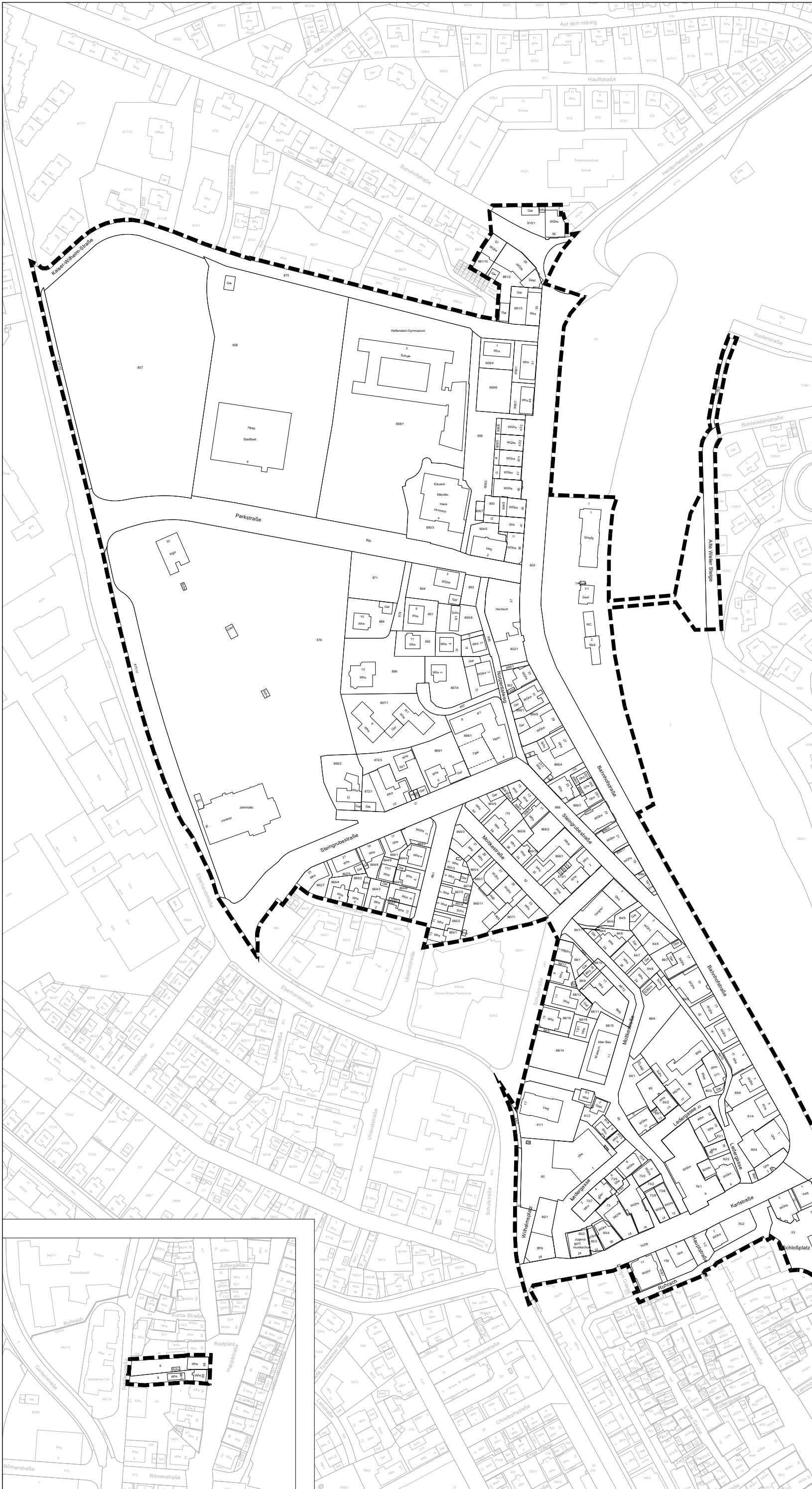



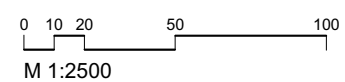
**Vorbereitende
 Untersuchungen (VU)
 "Zwischen Bahnhof und B10"**

**Lageplan zur Abgrenzung des
 Untersuchungsgebietes**



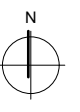
 Abgrenzung Untersuchungsgebiet
 Gesamtfläche: 186 121 m²

Geobasisdaten © Landesamt für Geoinformation und Landentwicklung Baden-Württemberg,
 www.lgl-bw.de, Az.: 2851.9-3/39 Stand 01/2026



Stuttgart/Ulm
 09.03.2026

Widmann / Konzi



KE LBBW Immobilien
 Kommunalentwicklung GmbH
 Heilbronner Straße 28
 70191 Stuttgart