




**Schulwegeplan für die Uhlandschule  
(südlich der Karlstraße)** ●

-  **empfohlener Schulweg**
-  **Lichtzeichenanlage für Fußgänger**
-  **Zebrastrreifen**
-  **Gefahrenstelle**
-  **verkehrsber. Bereich**
-  **Insel**

